



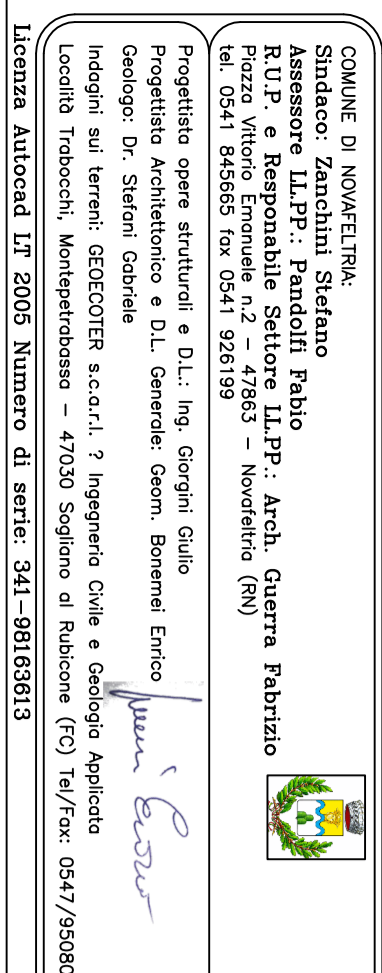
COMUNE DI NOVAFELTRIA

BANDO RIGENERAZIONE URBANA - PIANO OPERATIVO DEL FONDO SVILUPPO E COESIONE INFRASTRUTTURE 2014-2020 INTERVENTO DENOMINATO "AMBITO CI REALIZZAZIONE NUOVO COLLEGAMENTO STRADALE VICOLO DELLA STAZIONE" CUP H91B1900040006


PROGETTO DEFINITIVO

PROFLO LONGITUDINALE STATO DI FATTO TRATTO DA N.1 A N.13

PROFLO LONGITUDINALE STATO DI FATTO TRATTO DA N.1 A N.13



PROFILLO SDF



No. SEZIONI

1 2 3 4 5 6 7 8 9 10 11 12 13

DISTANZE PROGRESSIVE

0.00
3.80
6.21
10.32
14.73
17.28
21.31
25.64
29.78
35.89
42.00
50.00
58.00

DISTANZE PARZIALI

3.80
2.41
4.41
4.11
2.55
4.03
4.33
4.14
6.11
4.43
8.00
8.00

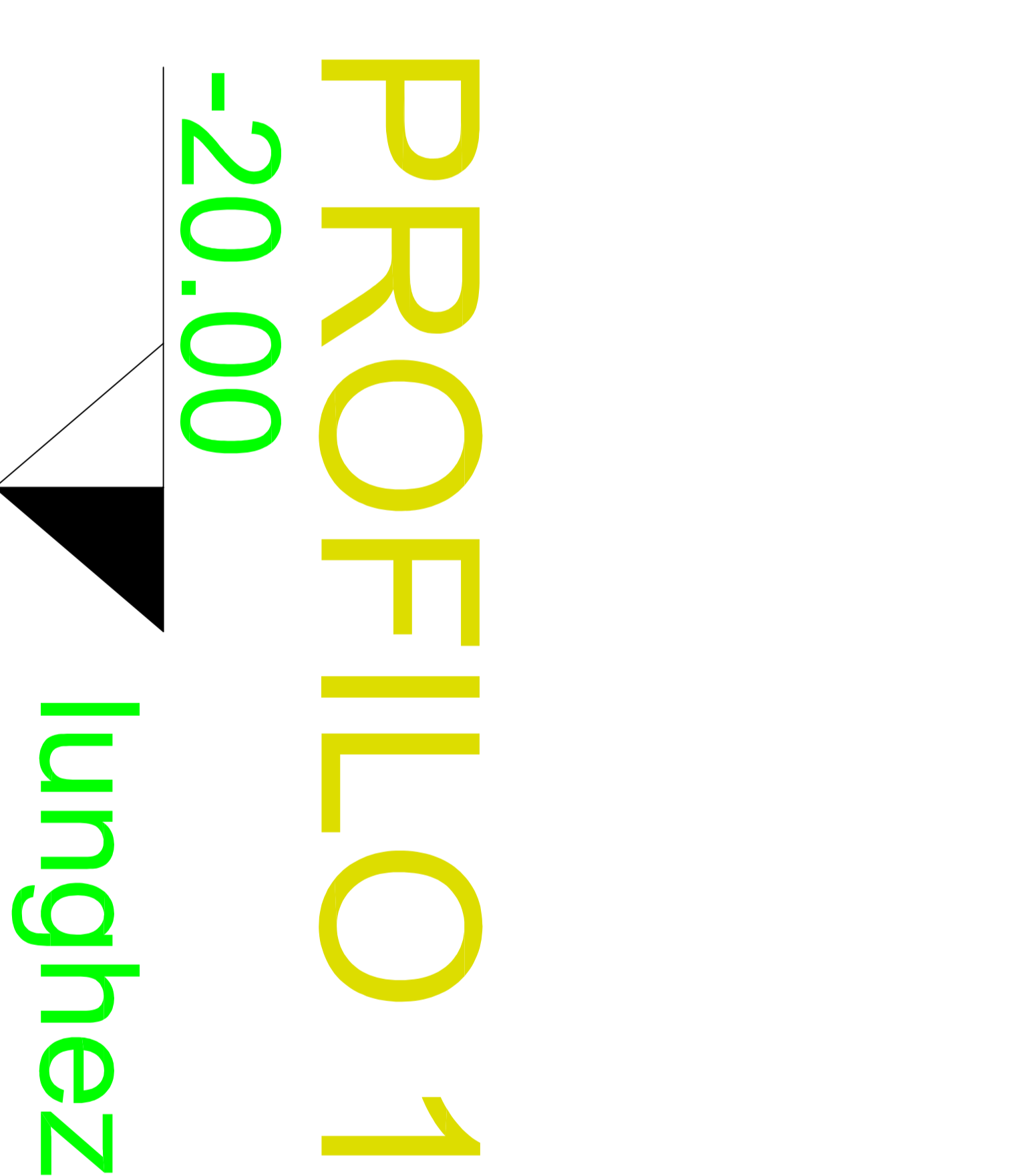
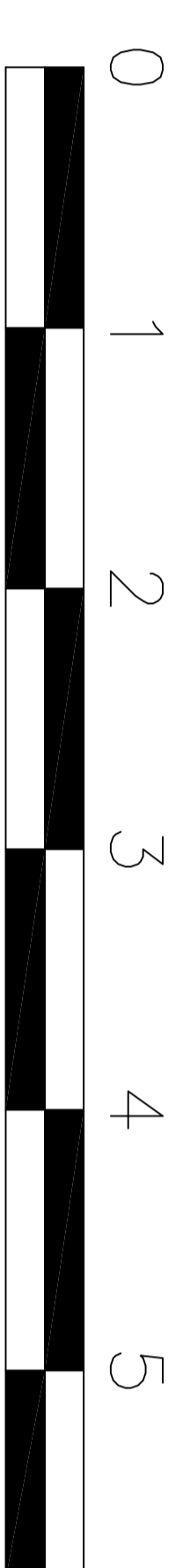
QUOTE TERRENO

-9.75
-10.86
-11.09
-11.17
-11.66
-11.96
-12.81
-13.09
-13.24
-13.62
-13.85
-14.34
-14.73

PENDENZA STATO DI FATTO

29.24%
9.66%
1.71%
11.86%
11.94%
21.00%
6.51%
3.66%
6.16%
5.38%
6.13%
4.83%

ETTOMETRICHE



No. SEZIONI

1' 2' 3 4 5 6' 7' 8' 9' 10 11' 12' 13

DISTANZE PROGRESSIVE

0.00
4.63
10.08
12.24
15.11
19.36
26.26
31.49
35.50
41.27
45.57
53.45
61.26

DISTANZE PARZIALI

4.63
5.45
2.16
2.87
4.25
6.90
5.23
4.01
5.77
4.30
7.88
7.81

QUOTE TERRENO

-10.49
-10.76
-11.94
-12.07
-12.36
-12.71
-13.16
-13.19
-13.47
-13.71
-13.98
-14.50
-14.79

PENDENZA STATO DI FATTO

5.72%
21.67%
6.02%
10.09%
8.21%
6.61%
0.53%
7.03%
4.08%
6.35%
6.56%
3.75%

ETTOMETRICHE

