







Da RICCIONE a CESENATICO						km 193,3		
Alt.	Località	Giri	Parz.	Perc.	Da perc.	Media oraria km/h		
						38	40	42
3	Riccione: Viale Ceccarini - trasferimento				4,5			11:00
	64 PARTENZA / START	Loc. Scacciano		0,0	193,3	11 : 10	11 : 10	11 : 10
	89 Coriano	Via di Vittorio		6,2	6,2	187,1	11 : 19	11 : 18
	47 Ospedaletto	Via Togliatti		6,6	12,8	180,5	11 : 28	11 : 27
	45 Attraversamento SS 72	SP 49		4,8	17,6	175,7	11 : 36	11 : 34
	121 Quadrivio San Martino in Venti	Via Santa Cristina		5,5	23,1	170,2	11 : 46	11 : 44
	222 Svincolo strada per San Marino	SP 32		7,2	30,3	163,0	12 : 01	11 : 59
	292 Verucchio	Piazza Malatesta		3,7	34,0	159,3	12 : 09	12 : 06
	124 Fine discesa	Rotatoria - SS 258		3,1	37,1	156,2	12 : 12	12 : 09
	165 Pietracuta	SS 258 - Via Marecchiese		4,3	41,4	151,9	12 : 19	12 : 16
	183 Ponte Santa Maddalena	SS 258 - Via Marecchiese		3,4	44,8	148,5	12 : 24	12 : 20
	208 Secchiano - inizio salita	SP 10 - Via Volta		2,2	47,0	146,3	12 : 28	12 : 24
	414 Passo delle Siepi	SP 10		4,2	51,2	142,1	12 : 39	12 : 35
	164 Loc. Ponte Uso - fine discesa	SP 30		6,1	57,3	136,0	12 : 46	12 : 41
	102 Loc. Masrola	SP 13		4,7	62,0	131,3	12 : 52	12 : 47
	79 Rotatoria - inizio salita Gorolo	SP 103		5,4	67,4	125,9	13 : 00	12 : 54
	349 Cima salita Gorolo - GPM	SP 103		5,3	72,7	120,6	13 : 14	13 : 08
	343 Sogliano al Rubicone - TV	SP 9 - Via F.lli Cervi		3,6	76,3	117,0	13 : 20	13 : 13
	165 Ponte fiume Rubicone - fine discesa	SP 9		2,8	79,1	114,2	13 : 23	13 : 16
	69 Loc. Felloniche	SP 85		7,8	86,9	106,4	13 : 34	13 : 27
	50 Uscita strada provinciale	Via Ribano		2,2	89,1	104,2	13 : 37	13 : 30
	109 Fine salita - ingresso circuito	SP 63 - Via Montilgallo		1,5	90,6	102,7	13 : 40	13 : 32
	39 Inizio 1° giro circuito Longiano	Via Gualdello	-4	1,4	92,0	101,3	13 : 41	13 : 34
	125 Salita Crocetta	Via Balignano		3,0	95,0	98,3	13 : 47	13 : 39
	48 Loc. Badia	SP 40		4,5	99,5	93,8	13 : 53	13 : 45
	154 Longiano centro	Via IV Novembre		4,3	103,8	89,5	14 : 01	13 : 53
	39 Fine 1° giro circuito	Via Gualdello	-3	4,1	107,9	85,4	14 : 06	13 : 57
	125 Salita Crocetta	Via Balignano		3,0	110,9	82,4	14 : 12	14 : 03
	48 Loc. Badia	SP 40		4,5	115,4	77,9	14 : 18	14 : 09
	154 Longiano centro - GPM	Via IV Novembre		4,3	119,7	73,6	14 : 26	14 : 16
	39 Fine 2° giro circuito	Via Gualdello	-2	4,1	123,8	69,5	14 : 31	14 : 21
	125 Salita Crocetta	Via Balignano		3,0	126,8	66,5	14 : 37	14 : 26
	48 Loc. Badia	SP 40		4,5	131,3	62,0	14 : 43	14 : 32
	154 Longiano centro	Via IV Novembre		4,3	135,6	57,7	14 : 51	14 : 40
	39 Fine 3° giro circuito	Via Gualdello	-1	4,1	139,7	53,6	14 : 56	14 : 45
	125 Salita Crocetta	Via Balignano		3,0	142,7	50,6	15 : 01	14 : 50
	48 Loc. Badia	SP 40		4,5	147,2	46,1	15 : 08	14 : 56
	154 Longiano centro - GPM	Via IV Novembre		4,3	151,5	41,8	15 : 16	15 : 04
	39 Fine 4° giro - uscita circuito	SP 40		4,1	155,6	37,7	15 : 21	15 : 08
	33 Savignano sul Rubicone	SP 33 - Via Gatteo		2,6	158,2	35,1	15 : 24	15 : 11
	18 Gatteo	SP 33		2,6	160,8	32,5	15 : 27	15 : 15
	9 Sala di Cesenatico	SP 98		4,6	165,4	27,9	15 : 34	15 : 21
	5 Casa di Marco Pantani	Via Fiorentina		4,1	169,5	23,8	15 : 40	15 : 26
	3 Cesenatico - inizio 1° giro	Viale Giosuè Carducci	-4	3,8	173,3	20,0	15 : 45	15 : 31
	3 Cesenatico - fine 1° giro	Viale Giosuè Carducci	-3	5,0	178,3	15,0	15 : 52	15 : 38
	3 Cesenatico - fine 2° giro	Viale Giosuè Carducci	-2	5,0	183,3	10,0	16 : 00	15 : 45
	3 Cesenatico - fine 3° giro	Viale Giosuè Carducci	-1	5,0	188,3	5,0	16 : 07	15 : 52
	3 CESENATICO - ARRIVO / FINISH	Viale Giosuè Carducci		5,0	193,3	0,0	16 : 14	15 : 59

ORGANIZZAZIONE GENERALE



ORGANIZZAZIONE TECNICA


 memorial_marco_pantani

 GS Emilia

 info@gsemilia.it

 www.gsemilia.it
COMUNE DI
RICCIONECOMUNE DI
CESENATICO