LOCALIZZAZIONE SU ORTOFOTOPIANO 2011 - SCALA 1:10000

LOCALIZZAZIONE SU MAPPA CATASTALE - SCALA 1:2000

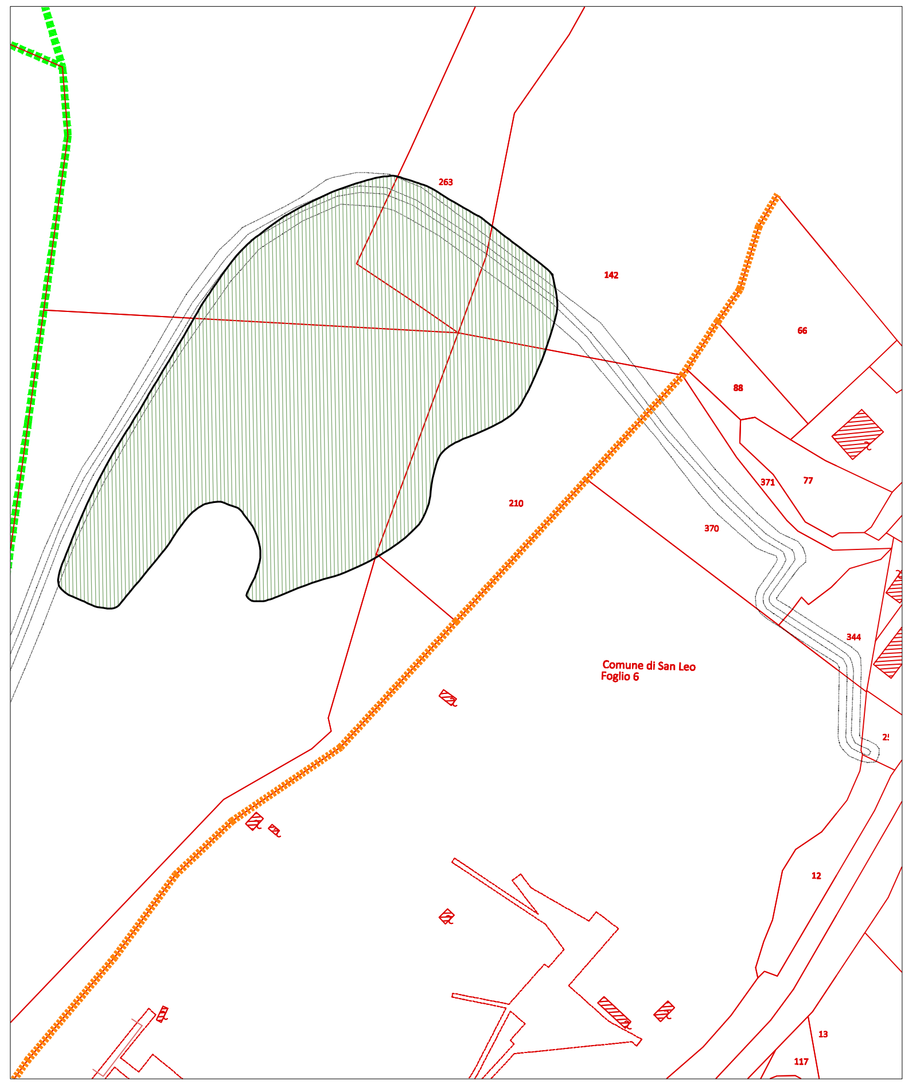

Limite area demaniale

Limite comunale

Area da utilizzare mq 30.005

SCHEMA PLANIMETRICO DI IMPIANTO - SCALA 1:2000

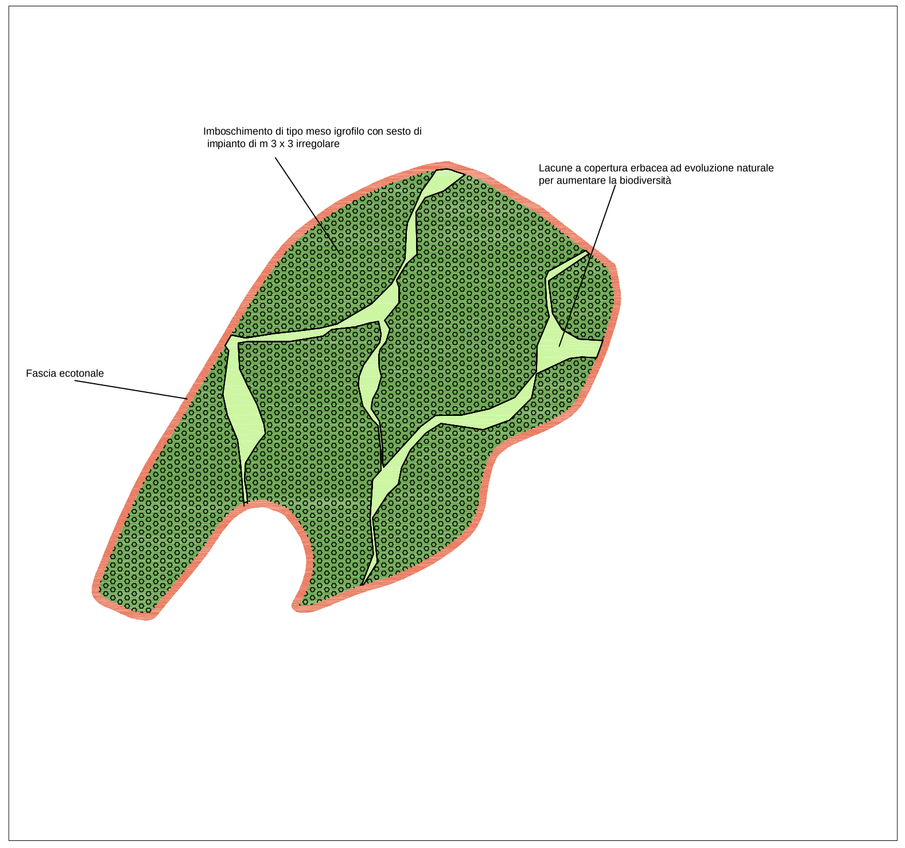

Area a prato - mq 2227

Area da imboschire - mq 27.778

SCHEMA MODELLO DISTRIBUTIVO DELLE PIANTE

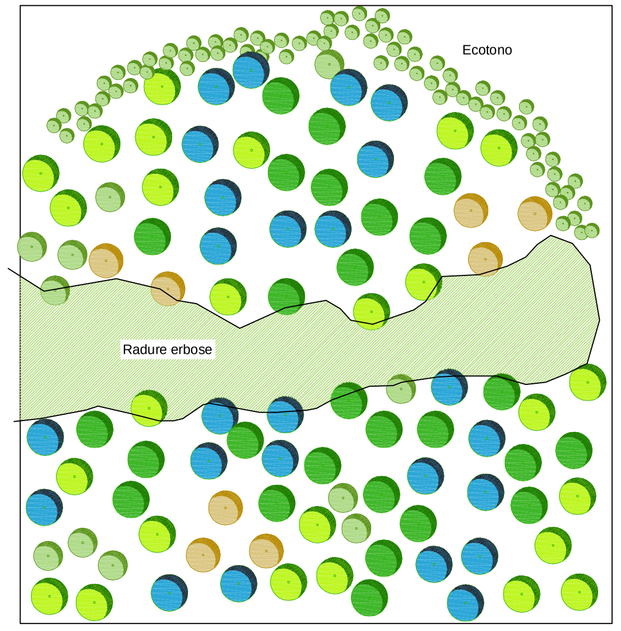

SPECIE DA METTERE A DIMORA

Imboschimento
- Populus alba (30%)
- Populus nigra (30%)
- Salix alba (20%)
- Quercus robur (15%)
- Acer campestre (5%)

Ecotono
- Sambucus nigra (30%), Cornus sanguinea (30%), Prunus spinosa (20%), Euonymus europaea (10%) Rosa canina (10%)

EMIR S.p.a.

Legge Regione Emilia Romagna n. 17 del 18/07/1991
(Disciplina delle attività estrattive)
Legge Regione Emilia Romagna n. 3 del 20/04/2012
(Disciplina della procedura di valutazione dell'impatto ambientale)

PROGETTO DI AMPLIAMENTO IN VARIANTE DELLA CAVA DI CALCARE SITA IN LOCALITA' MONTE CETI, COMUNE DI NOVAFELTRIA (RN)

(Riferimento P.P.A.E. PROVINCIA DI PESARO e URBINO: Codice Polo Estrattivo SMN003-2)

DATA: Dicembre 2015

SCALA: Varie

PLANIMETRIA DELLE OPERE A VERDE PER GLI INTERVENTI DI COMPENSAZIONE AMBIENTALE

TAV. *F.4*

GRUPPO DI PROGETTAZIONE:

Coordinatore

STUDIO MOSCA GEOLOGIA

Dott. Geol. MOSCA MASSIMO
Via Cavour, 38 CHIARAVALLE (AN)
Tel. 071/949279 Fax 071/949063
E-mail: m.mosca@fastnet.it
moscamassino@libero.it

Settore geologico-geomorfologico
Recupero ambientale
Studio Mosca
Dr. Geol. MOSCA Massimo
CHIARAVALLE (AN)

Dr. Arch. LAZZARINI Claudio
S.ARCANGELO DI ROMAGNA (RN)

Settore topografia
ESAGEO Studio Tecnico
Geometri Associati
RIMINI

Settore impatti ambientali
SERVIN s.c.p.a.
Ing. SAMPIERI Nicola
RAVENNA

Collaboratori Studio Mosca:
Dott. Geol. Moreschi Mirco
Dott. Geol. Tesei Mariano

Settore agronomico-naturalistico
STUDIO VERDE s.r.l.
Dott.For. GRAPEGGIA Giovanni
FORLI'

Settore ingegneria mineraria
Ing. MOSCA Luca
CHIARAVALLE (AN)

La superficie complessiva dell'intervento compensativo in progetto è di **mq 22.085**. La superficie da destinare a tale intervento è stata determinata secondo i criteri stabiliti dalla Regione Emilia-Romagna (documento approvato dalla Giunta Regionale il 2 maggio 2012) a fronte di una trasformazione di bosco ceduo pari a mq 8.922. Il calcolo esatto della superficie di compensazione è pari a 2 volte l'area in oggetto (vedi dettagli allegati alla relazione di VIA) di mq **17.844**