

EMIR S.p.a.

PROGETTO DI AMPLIAMENTO IN VARIANTE DELLA CAVA DI CALCARE SITA IN LOCALITA' MONTE CETI, COMUNE DI NOVAFELTRIA (RN)

(Riferimento P.P.A.E. PROVINCIA DI PESARO e URBINO: Codice Polo Estrattivo SMN003-2)

DATA: Dicembre 2015

SCALA: 1:1.000

GRUPPO DI PROGETTAZIONE:

Coordinatore

 Dott. Geol. MOSCA MASSIMO
 Via Cavour, 38 CHIARAVALLE (AN)
 Tel. 071/949279 Fax 071/949063
 E-mail: m.mosca@fastnet.it
 moscamassimo@libero.it

**Settore geologico-geomorfologico
 Recupero ambientale**
 Studio Mosca
 Dr. Geol. MOSCA Massimo
 CHIARAVALLE (AN)
 Dr. Arch. LAZZARINI Claudio
 S.ARCANGELO DI ROMAGNA (RN)

Collaboratori Studio Mosca:
 Dott. Geol. Moreschi Mirco
 Dott. Geol. Tesi Mariano

PROCEDURE DI VALUTAZIONE DI IMPATTO AMBIENTALE (V.I.A.)

(L.R. 3/2012 artt. 13-14-15)

SEZIONE 04
 scala 1:1.000

TAV. **E7.3**





Settore topografia
 ESAGEO Studio Tecnico
 Geometri Associati
 RIMINI



Settore impatti ambientali
 SERVIN s.p.a.
 Ing. SAMPIERI Nicola
 RAVENNA

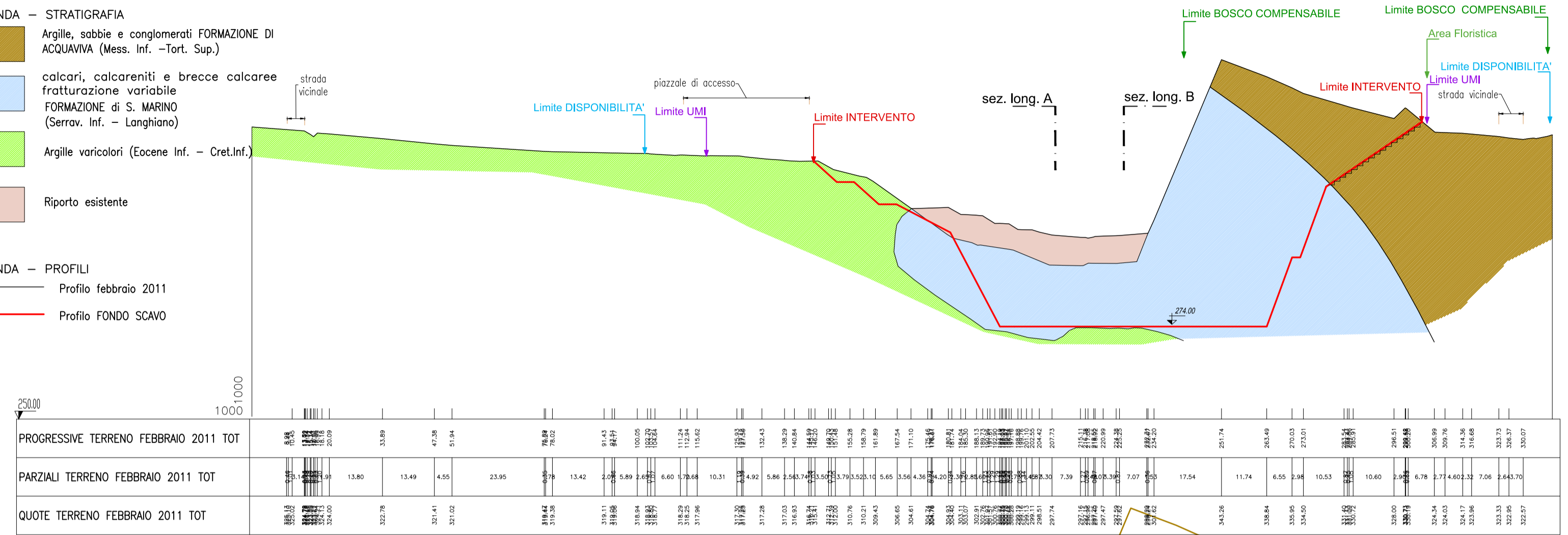
Settore botanico-vegetazionale
 Dott. Agr. GRAPEGGIA Giovanni
 FORLI'

Settore ingegneria mineraria
 Ing. MOSCA Luca
 CHIARAVALLE (AN)




SEZIONE N.4
 RICOSTRUZIONE STRATIGRAFICA


- LEGENDA - STRATIGRAFIA**
-  Argille, sabbie e conglomerati FORMAZIONE DI ACQUAVIVA (Mess. Inf. - Tort. Sup.)
 -  calcari, calcareniti e breccie calcaree fratturazione variabile FORMAZIONE di S. MARINO (Serrav. Inf. - Langhiano)
 -  Argille varicolori (Eocene Inf. - Cret. Inf.)
 -  Riporto esistente

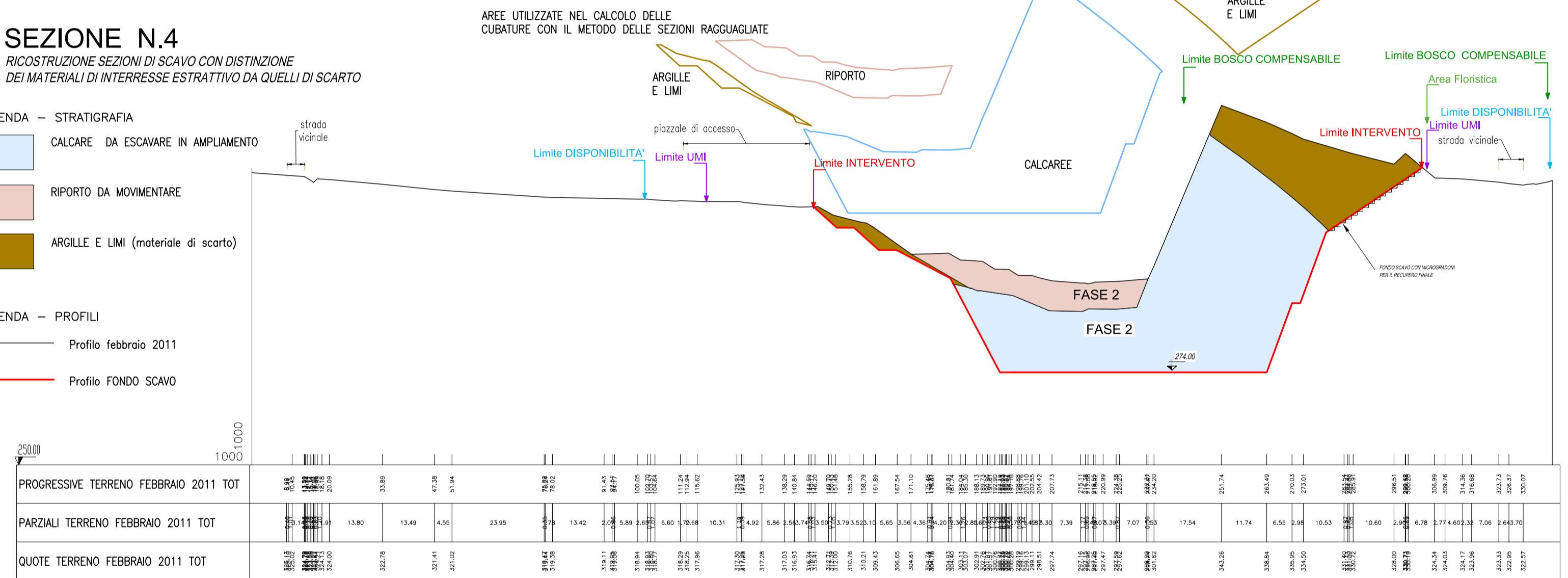
- LEGENDA - PROFILI**
-  Profilo febbraio 2011
 -  Profilo FONDO SCAVO




SEZIONE N.4
 RICOSTRUZIONE SEZIONI DI SCAVO CON DISTINZIONE DEI MATERIALI DI INTERESSE ESTRATTIVO DA QUELLI DI SCARTO




- LEGENDA - STRATIGRAFIA**
-  CALCARE DA ESCAVARE IN AMPLIAMENTO
 -  RIPORTO DA MOVIMENTARE
 -  ARGILLE E LIMI (materiale di scarto)

- LEGENDA - PROFILI**
-  Profilo febbraio 2011
 -  Profilo FONDO SCAVO



SEZIONE N.4
 PROFILI DI PROGETTO

- LEGENDA - STRATIGRAFIA**
-  RIPORTO DI PROGETTO

- LEGENDA - PROFILI**
-  Profilo febbraio 2011
 -  Profilo FINALE
 -  Profilo FONDO SCAVO

