EMIR S.p.a.

Legge Regione Emilia Romagna n. 17 del 18/07/1991
(Disciplina delle attività estrattive)
Legge Regione Emilia Romagna n. 3 del 20/04/2012
(Disciplina della procedura di valutazione dell'impatto ambientale)

PROGETTO DI AMPLIAMENTO IN VARIANTE DELLA CAVA DI CALCARE SITA IN LOCALITA' MONTE CETI, COMUNE DI NOVAFELTRIA (RN)

(Riferimento P.P.A.E. PROVINCIA DI PESARO e URBINO: Codice Polo Estrattivo SMN003-2)

DATA: Dicembre 2015

SCALA: 1:1.000

PROCEDURE DI VALUTAZIONE DI IMPATTO AMBIENTALE (V.I.A.)

(L.R. 3/2012 artt. 13-14-15)

PLANIMETRIA DEGLI INTERVENTI DI RICOMPOSIZIONE AMBIENTALE

scala 1:1.000

TAV. *F3*

GRUPPO DI PROGETTAZIONE:

Coordinatore

STUDIO MOSCA
Dott. Geol. MOSCA MASSIMO
Via Cavour, 3E CHIARAVALLE (AN)
Tel. 071/949279 Fax 071/949063
E-mail: m.mosca@fastnet.it
moscamassimo@libero.it

Settore geologico-geomorfologico Recupero ambientale
Studio Mosca
Dr. Geol. MOSCA Massimo
CHIARAVALLE (AN)

Dr. Arch. LAZZARINI Claudio
S.ARCANGELO DI ROMAGNA (RN)

Collaboratori Studio Mosca:
Dott. Geol. Moreschi Mirco
Dott. Geol. Tesei Mariano

Settore topografia
ESAGEO Studio Tecnico
Geometri Associati
RIMINI

Settore botanico-vegetazionale
Dott. Agr. GRAPEGGIA Giovanni
FORLI'

Settore impatti ambientali
SERVIN s.r.p.a.
Ing. SAMPIERI Nicola
RAVENNA

Settore ingegneria mineraria
Ing. MOSCA Luca
CHIARAVALLE (AN)

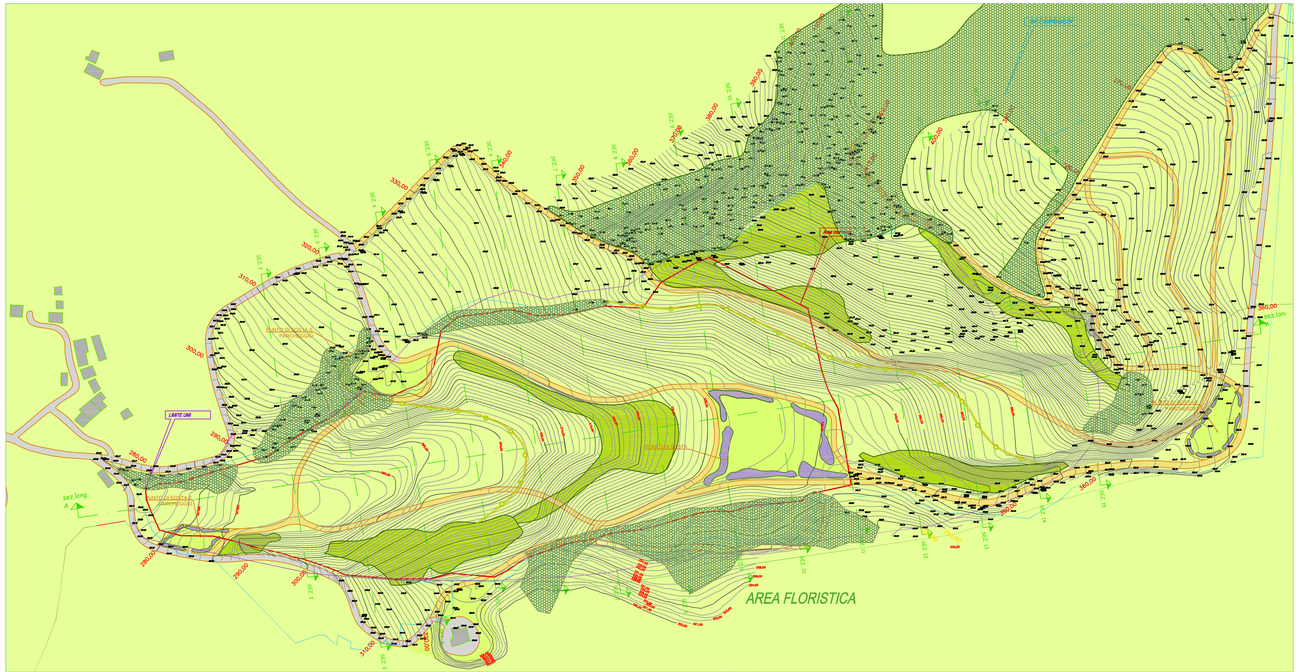

PLANIMETRIA DI PROGETTO - SCALA 1:2000



LEGENDA

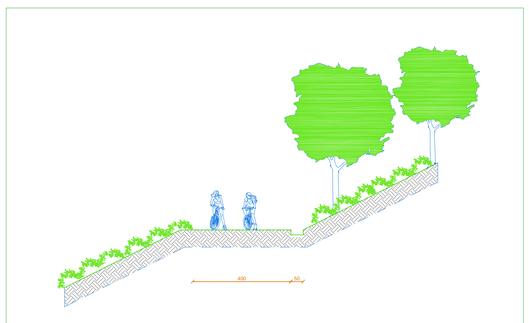

SEZIONE TIPO - SCALA 1:100

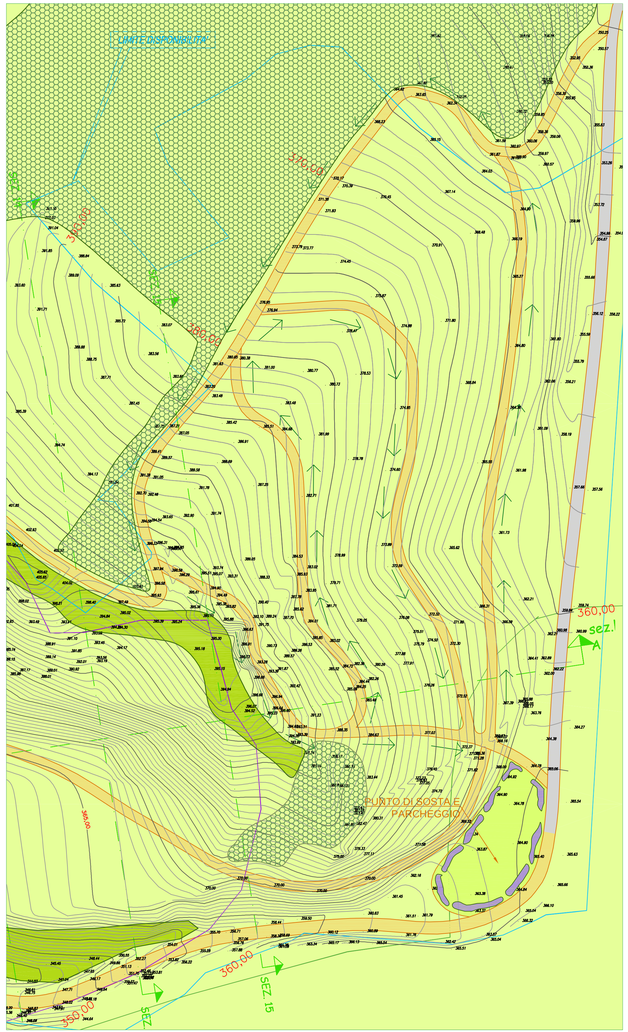

1° STRALCIO DI PROGETTO - SCALA 1:1000